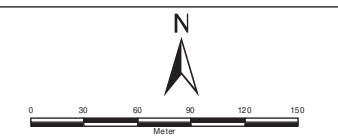


- Legende
- Gewässerverlauf mit Kilometrierung
 - Vorläufig sichergestellt
Überschwemmungsgebiet
gemäß § 76 Abs. 3 WHG
 - Überschwemmungsgebiet Rhein gemäß
§ 83 Abs. 2 u. 3 LWG
 - überschwemmungsgefährdetes Gebiet
Rhein
 - Gemarkungsgrenze
 - Flurgrenze



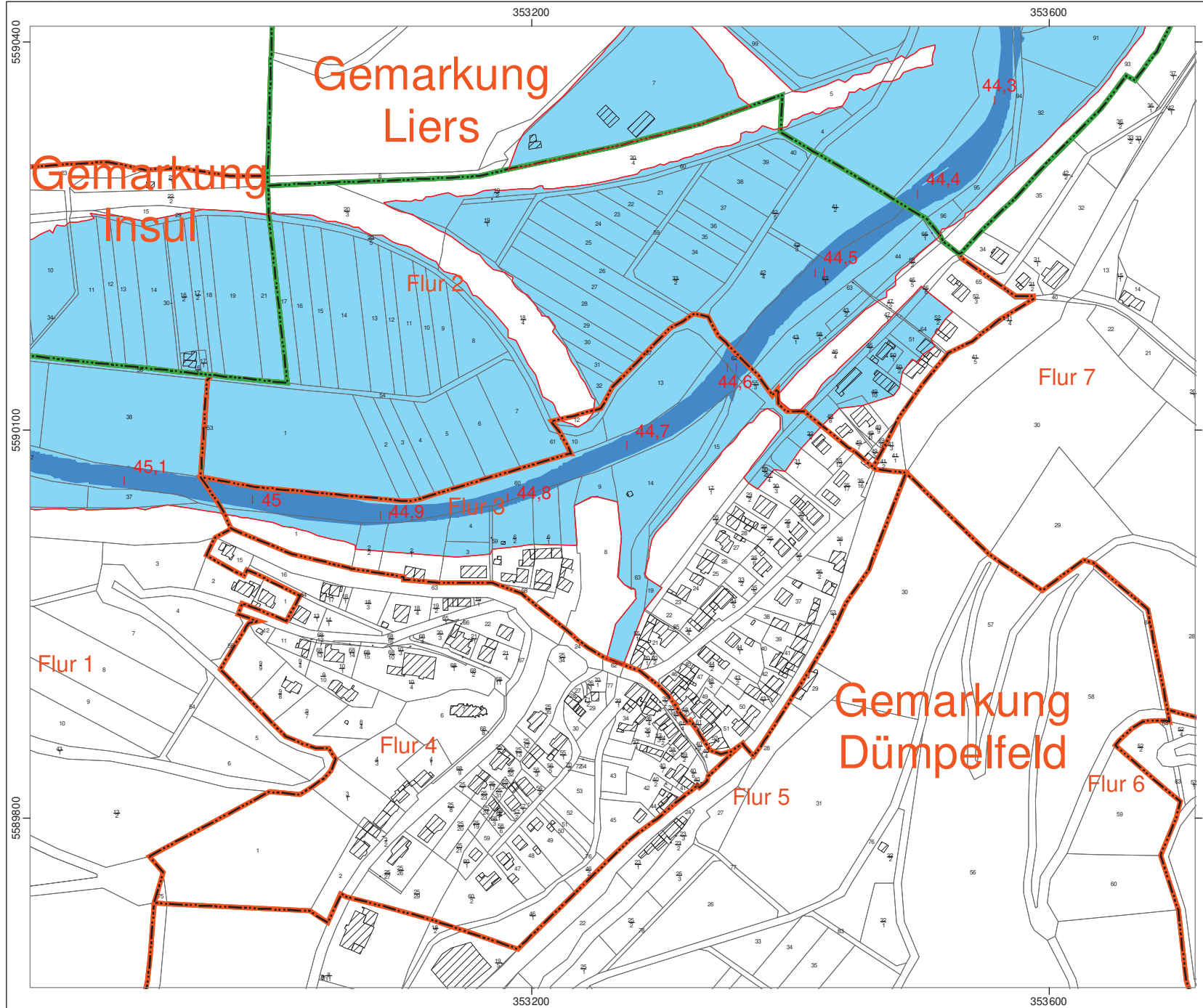
**Struktur- und
Genehmigungsdirektion Nord**
Überschwemmungsgebiet
Ahr
Blatt 27

Landkreis Ahrweiler
Aufgestellt: Struktur- und Genehmigungsdirektion Nord
Regionalstelle Wasserwirtschaft, Abfall-
wirtschaft, Bodenschutz Koblenz

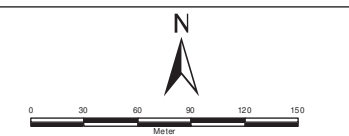
Koblenz, den 20.09.2021

Thomas Müller

Arbeitskarte für die neue Festlegung an der Ahr



- Legende**
- Gewässerverlauf mit Kilometrierung
 - Vorläufig sichergestelltes Überschwemmungsgebiet gemäß § 76 Abs. 3 WHG
 - Überschwemmungsgebiet Rhein gemäß § 83 Abs. 2 u. 3 LWG
 - überschwemmungsgefährdetes Gebiet Rhein
 - Gemarkungsgrenze
 - Flurgrenze



**Struktur- und
Genehmigungsdirektion Nord**
Überschwemmungsgebiet
Ahr
Blatt 28

Landkreis Ahrweiler
Aufgestellt: Struktur- und Genehmigungsdirektion Nord
Regionalstelle Wasserwirtschaft, Abfallwirtschaft, Bodenschutz Koblenz

Koblenz, den 20.09.2021

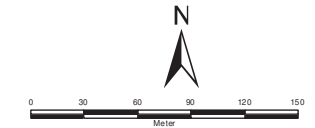
Thomas Müller

Arbeitskarte für die neue Festlegung an der Ahr



Legende

- Gewässerverlauf mit Kilometrierung
- Vorläufig sichergestellt
Überschwemmungsgebiet
gemäß § 76 Abs. 3 WHG
- Überschwemmungsgebiet Rhein gemäß
§ 83 Abs. 2 u. 3 LWG
- überschwemmunggefährdetes Gebiet
Rhein
- Gemarkungsgrenze
- Flurgrenze



**Struktur- und
Genehmigungsdirektion Nord**
Überschwemmungsgebiet
Ahr
Blatt 29

Landkreis Ahrweiler
Aufgestellt: Struktur- und Genehmigungsdirektion Nord
Regionalstelle Wasserwirtschaft, Abfall-
wirtschaft, Bodenschutz Koblenz
Koblenz, den 20.09.2021

Thomas Müller
Arbeitskarte für die neue Festlegung an der Ahr

