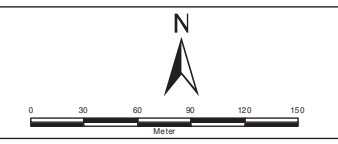


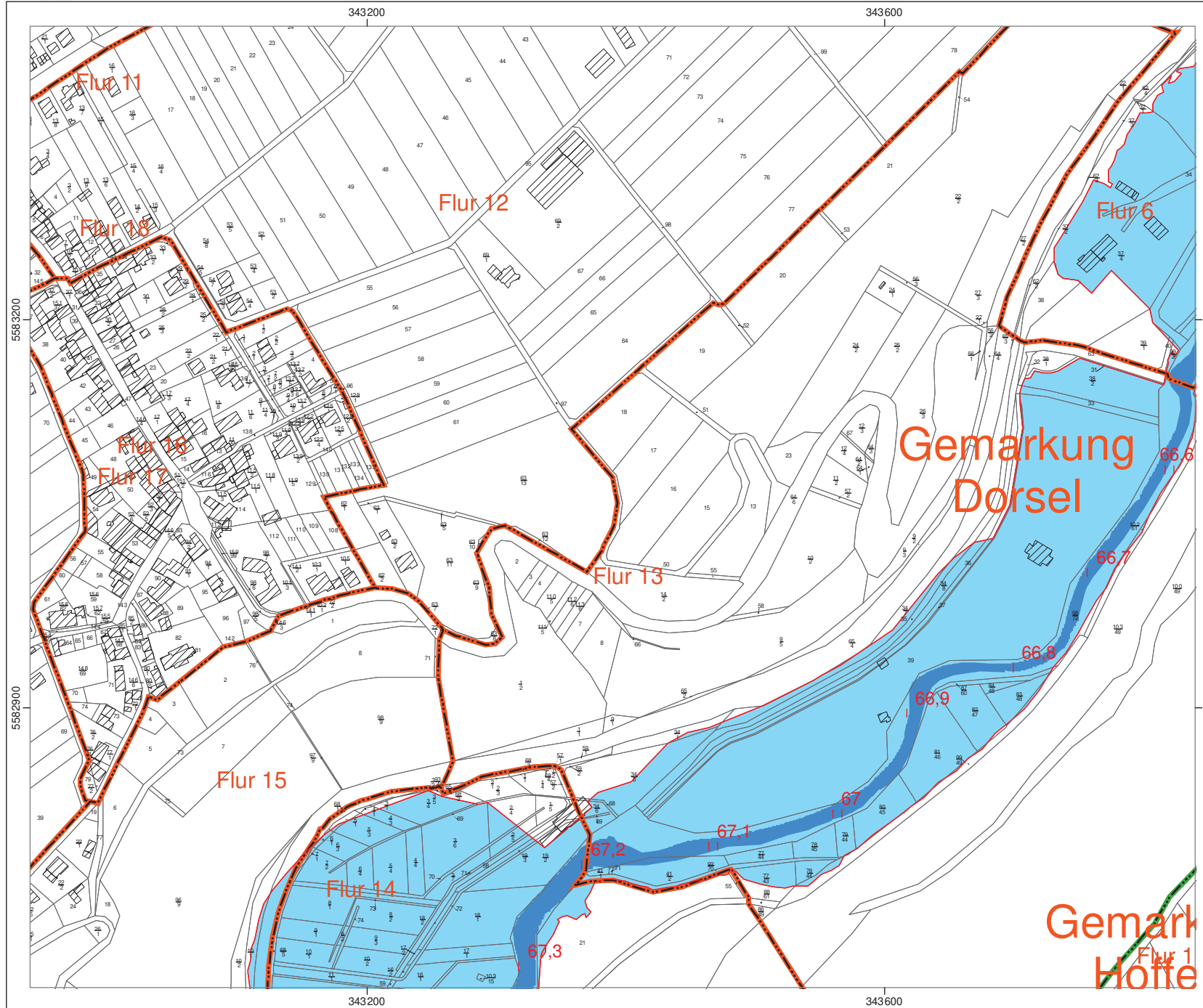
- Legende
- Gewässerverlauf mit Kilometrierung
  - Vorläufig sichergestelltes Überschwemmungsgebiet gemäß § 76 Abs. 3 WHG
  - Überschwemmungsgebiet Rhein gemäß § 83 Abs. 2 u. 3 LWG
  - überschwemmunggefährdetes Gebiet Rhein
  - Gemarkungsgrenze
  - Flurgrenze



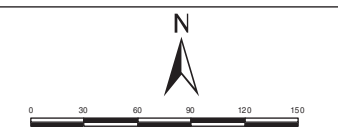
**Struktur- und  
Genehmigungsdirektion Nord**  
Überschwemmungsgebiet  
Ahr  
**Blatt 1**

Landkreis Ahrweiler  
Aufgestellt: Struktur- und Genehmigungsdirektion Nord  
Regionalstelle Wasserwirtschaft, Abfallwirtschaft, Bodenschutz Koblenz  
Koblenz, den 20.09.2021

Thomas Müller  
Arbeitskarte für die neue Festlegung an der Ahr



- Legende
- Gewässerverlauf mit Kilometrierung
  - Vorläufig sichergestellt  
Überschwemmungsgebiet  
gemäß § 76 Abs. 3 WHG
  - Überschwemmungsgebiet Rhein gemäß  
§ 83 Abs. 2 u. 3 LWG
  - überschwemmungsgefährdetes Gebiet  
Rhein
  - Gemarkungsgrenze
  - Flurgrenze



**Struktur- und  
Genehmigungsdirektion Nord**  
Überschwemmungsgebiet  
Ahr  
**Blatt 2**

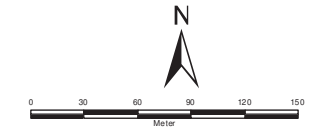
Landkreis Ahrweiler  
Aufgestellt: Struktur- und Genehmigungsdirektion Nord  
Regionalstelle Wasserwirtschaft, Abfall-  
wirtschaft, Bodenschutz Koblenz  
Koblenz, den 20.09.2021

Thomas Müller  
Arbeitskarte für die neue Festlegung an der Ahr



## Legende

- Gewässerverlauf mit Kilometrierung
- Vorläufig sichergestelltes Überschwemmungsgebiet gemäß § 76 Abs. 3 WHG
- Überschwemmungsgebiet Rhein gemäß § 83 Abs. 2 u. 3 LWG
- überschwemmunggefährdetes Gebiet Rhein
- Gemarkungsgrenze
- Flurgrenze



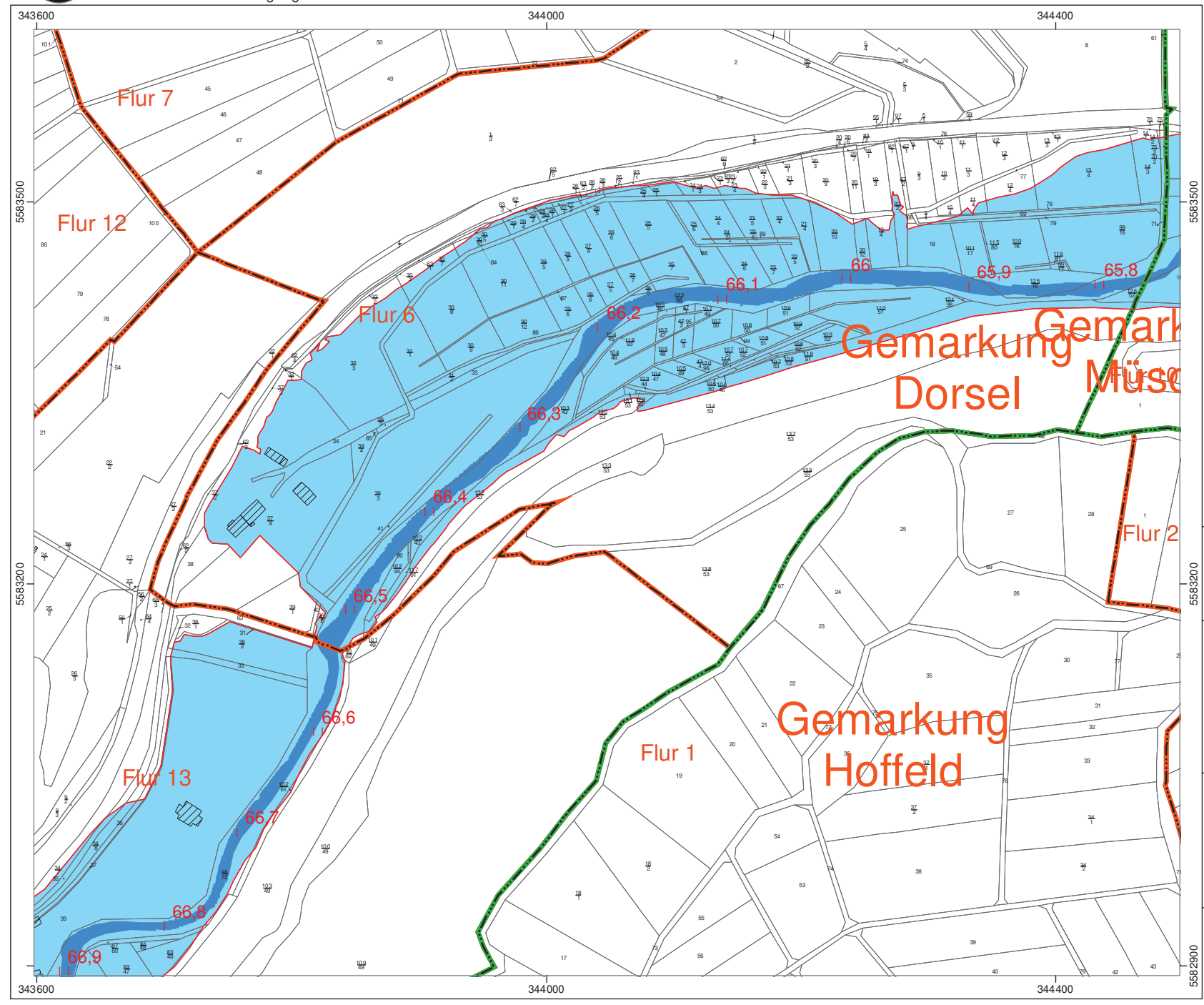
**Struktur- und  
Genehmigungsdirektion Nord**  
Überschwemmungsgebiet  
Ahr  
**Blatt 3**

Landkreis Ahrweiler  
Aufgestellt: Struktur- und Genehmigungsdirektion Nord  
Regionalstelle Wasserwirtschaft, Abfallwirtschaft, Bodenschutz Koblenz

Koblenz, den 20.09.2021

Thomas Müller

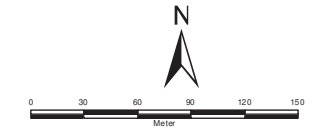
Arbeitskarte für die neue Festlegung an der Ahr





## Legende

- Gewässerverlauf mit Kilometrierung
- Vorläufig sichergestelltes Überschwemmungsgebiet gemäß § 76 Abs. 3 WHG
- Überschwemmungsgebiet Rhein gemäß § 83 Abs. 2 u. 3 LWG
- überschwemmunggefährdetes Gebiet Rhein
- Gemarkungsgrenze
- Flurgrenze



**Struktur- und  
Genehmigungsdirektion Nord**  
Überschwemmungsgebiet  
Ahr  
**Blatt 4**

Landkreis Ahrweiler  
Aufgestellt: Struktur- und Genehmigungsdirektion Nord  
Regionalstelle Wasserwirtschaft, Abfallwirtschaft, Bodenschutz Koblenz  
Koblenz, den 20.09.2021

Thomas Müller  
Arbeitskarte für die neue Festlegung an der Ahr

