








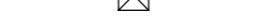

















Legende

-  Staatsgrenze
-  Landesgrenze
-  Reg.-Bez. Grenze
-  Kreisgrenze
-  Gemeindegrenze
-  Gemarkungsgrenze
-  Flurgrenze
-  Tragmast (vorhanden) mit Leitungsachse
-  Abspannmast (vorhanden) mit Leitungsachse
-  Tragmast (geplant) mit Leitungsachse
-  Abspannmast (geplant) mit Leitungsachse
-  Abzubauender Mast mit abzubauender Leitung
-  Lfd. Nr. der von der Planung betroffenen Flurstücke (siehe Registerblatt Sp. 2)
-  Lfd. Nr. der von der Zuwegung betroffenen Flurstücke (siehe Registerblatt Sp. 2)
-  Lfd. Nr. der von der Zuwegung zu temporären Arbeitsflächen betroffenen Flurstücke (siehe Registerblatt Sp. 2)
-  Lfd. Nr. der von temporären Arbeitsflächen betroffenen Flurstücke (siehe Registerblatt Sp. 2)
-  Objekt- u. It. Kreuzungsverzeichnis
-  Schutzstreifenrand
-  Schutzstreifenfläche für die geplante Freileitung
-  temporäre Arbeitsfläche innerhalb des Schutzstreifens (nachrichtliche Darstellung)
-  temporäre Arbeitsfläche außerhalb des Schutzstreifens auf Flurstücken mit Leitungsrecht
-  temporäre Arbeitsfläche außerhalb des Schutzstreifens auf Flurstücken ohne Leitungsrecht
-  Zuwegung
-  Zuwegung auf Basis Leitungsrecht (nachrichtliche Darstellung)
-  Zuwegung auf Basis Leitungsrecht zu Demontagemasten (nachrichtliche Darstellung)

Eintragungen in diesem Farbton
 ehemaliger Planungsstand
 Eintragungen in diesem Farbton
 6. Planänderung

Anlage 7.6.2

Auslegungsvermerk der Gemeinde (Öffentlichkeitsbeteiligung § 43b EnWG)		6. Planänderung
Der Plan hat ausgelegen in der Zeit	vom	20
	bis	20
in der Gemeinde		
Gemeinde		
Siegel		
Planfeststellungsvermerk der Planfeststellungsbehörde		
Nach § 43b EnWG i.V.m. § 74 VwVfG planfestgestellt durch Beschluss	vom	20
Planfeststellungsbehörde		
Siegel		
Auslegungsvermerk der Gemeinde (Planfeststellungsbeschluss und festgestellter Plan (§ 43b EnWG i.V.m. § 74 VwVfG))		
Der Planfeststellungsbeschluss und Ausfertigung des festgestellten Planes haben ausgelegen in der Zeit	vom	20
	bis	20
in der Gemeinde		
Gemeinde		
Siegel		

Blatt 1.2 D6

110-kV-Hochspannungsfreileitung Anschluss Müden BI. 0771 Abschnitt: Müden - Pkt. Möntenich

Lageplan

1:2000
 von Mast Nr. 26 bis Mast Nr. 329 (2409)

GEMARKUNG	: MÖNTENICH	: BROHL
Gemeinde	: Möntenich	: Brohl
Verbandsgemeinde	: Kaisersesch	: Kaisersesch
Kreis	: Cochem-Zell	: Cochem-Zell
SGD	: Nord	: Nord
Land	: Rheinland-Pfalz	: Rheinland-Pfalz
Katasteramt	: Osteifel-Hunsrück	: Osteifel-Hunsrück
Grundbuchamt	: Cochem	: Cochem

Ausgabe:	24.11.2023	12:00:00
Erstellt:	18.06.2018	08:39:21
Inhalt:	Planung	

